





Tötensen

Neuausweisung des Landschaftsschutzgebietes WL-13 Tötenser Sunder Blatt 1

- Legende**
-  Entlassung WL 13 nach Vorschlag LKH
 -  Grenze LSG WL-13 nach Neuausweisung
 -  Grenze LSG WL-13



1:5.000

Datum: 09.04.2018



Neuausweisung des Landschaftsschutzgebietes WL-13 „Tötenser Sunder“

Anlage zu Blatt 1

Fläche 1:

Beschreibung:

Bebaute und gärtnerisch genutzte Fläche am Rand des LSG.

Bewertung:

Die Fläche ist nicht vom Schutzzweck erfasst.

Fläche 2:

Beschreibung:

Sportplatz am Hempberg in Tötensen, Fläche am Rand des LSG.

Bewertung:

Die Fläche ist nicht vom Schutzzweck erfasst.

Fläche 3:

Beschreibung:

Parkplatzfläche der Tagesklinik Ginsterhof. Bebaute Grundfläche mit Einzelbäumen.

Bewertung:

Die Fläche ist nicht vom Schutzzweck erfasst.

Fläche 4:

Beschreibung:

Bebaute und gärtnerisch genutzte Grundfläche am Rand des LSG. Zum Teil parkartige Gestaltung des stark reliefierten Geländes. Klarstellungs- und Ergänzungssatzung „Metzendorfer Weg“.

Bewertung:

Gärtnerisch genutzte Grundfläche hat sich in das Schutzgebiet hineinentwickelt. Die Fläche ist nicht vom Schutzzweck erfasst.

Fläche 5:

Beschreibung:

Bebaute und gärtnerisch genutzte Fläche am Rand des LSG.

Bewertung:

Gärtnerisch genutzte Grundfläche hat sich in das Schutzgebiet hineinentwickelt. Die Fläche ist nicht vom Schutzzweck erfasst.

Fläche 6:

Beschreibung:

Bebaute und gärtnerisch genutzte Fläche am Rand des LSG.




Bewertung:

Gärtnerisch genutzte Grundfläche hat sich in das Schutzgebiet hineinentwickelt. Die Fläche ist nicht vom Schutzzweck erfasst.

Iddensen

Neuausweisung des Landschaftsschutzgebietes WL-13 Tötenser Sunder Blatt 2

Legende

-  Entlassung WL 13 nach Vorschlag LKH
-  Grenze LSG WL-13 nach Neuausweisung
-  Grenze LSG WL-13

0 75 150 300
Meter

1:5.000

Datum: 05.04.2018



Neuausweisung des Landschaftsschutzgebietes WL-13 „Tötenser Sunder“

Anlage zu Blatt 2

Fläche 1:

Beschreibung:

Die Fläche umfasst mehrere Veränderungen am Ortsrand von Iddensen. Teil der Fläche sind bebaute und gärtnerisch genutzte Flächen nördlich der Straße „Am Sunder“. Zudem umfasst sie einen Wendehammer am östlichen Ende der Straße „Am Sunder“ und eine Weidefläche östlich der Straße „Uhlenbusch“.

Bewertung:

Die bebaute und gärtnerisch genutzte Fläche sowie der Wendehammer sind nicht vom Schutzzweck erfasst. Die Weidefläche ist zumindest überwiegend vom Schutzzweck erfasst.

Fläche 2:

Beschreibung:

Spielplatz mit Holzhütte und Spielgeräten unterhalb einer natürlichen Geländekante. Auf der Geländekante wächst ein markanter Gehölzbestand (alte Buchen). Oberhalb der Geländekante befindet sich eine kleine Grünlandfläche.

Bewertung:

Spielplatz hat sich in das Schutzgebiet hineinentwickelt. In diesem Bereich ist die Fläche nicht vom Schutzzweck erfasst.




Die Fläche im Bereich der Geländekante mit dem Gehölzbestand sowie das angrenzende Grünland sind überwiegend vom Schutzzweck erfasst.


1

Sunderberge

Neuausweisung des Landschaftsschutzgebietes WL-13 Tötenser Sunder Blatt 3

Legende

-  Neuregelung über den Verordnungstext
-  Grenze LSG WL-13 nach Neuausweisung
-  Grenze LSG WL-13



1:5.000

Datum: 05.04.2018



Neuausweisung des Landschaftsschutzgebietes WL-13 „Tötenser Sunder“

Anlage zu Blatt 3

Fläche 1:

Beschreibung:

Fläche des Hamburger Land- und Golf-Club Hittfeld e.V.. Parkartig gestaltetes Gelände mit Wegen und Gebäuden. Aufgrund der Wald- und Gehölzbestände sowie des hügelig welligen Reliefs ist die Landschaft hier vielfältig gegliedert.

Bewertung:

Der Schutzzweck ist aufgrund der genehmigten Nutzung beeinträchtigt. Er ist zugunsten der sportorientierten Erholung eingeschränkt.